Inwestor:

Powiat Proszowicki
ul. 3 Maja 72
32-100 Proszowice

Adres inwestycji:

Miejscowości: Stogniowice
Gmina: Proszowice
Powiat: proszowicki
Województwo: małopolskie

Nazwa opracowania:

Projekt docelowej organizacji ruchu dla odcinka drogi powiatowej nr 1274K relacji Proszowice – Koszyce, w m. Stogniowice, gm. Proszowice

Część opracowania:

DOCELOWA ORGANIZACJA RUCHU

Funkcja:	*Imię i Nazwisko:*	*nr uprawnień:*	*podpis:*

BRANŻA DROGOWA

Projektant: mgr inż. Mariusz Mucha

Egz. Nr.___

Miechów, luty 2023r.

OPIS TECHNICZNY
DO PROJEKTU STAŁEJ ORGANIZACJI RUCHU

dla odcinka drogi powiatowej nr 1274K relacji Proszowice – Koszyce, w m. Stogniowice, gm. Proszowice.

1. Podstawa opracowania:
   - Rozporządzenie Ministra Transportu i Gospodarki Morskiej, z dnia 2 marca 1999r., w sprawie warunków technicznych jakim powinny odpowiadać drogi publiczne i ich usytuowanie (tekst jednolity Dz.U. z 2016, poz. 124 z późniejszymi zmianami).
   - Ustawę z dnia 20 czerwca 1997r., Prawo o ruchu drogowym (tekst jednolity, Dz.U. z 2017r, poz. 1260 roku *z* późniejszymi zmianami).
   - Rozporządzenie Ministrów Infrastruktury oraz Spraw Wewnętrznych i Administracji dnia 31 lipca 2002 r. w sprawie znaków i sygnałów drogowych (Dz.U. z 2002, nr 170, poz. 1393 z późniejszymi zmianami)
   - Rozporządzenie Ministra Infrastruktury z dnia 3 lipca 2003 r. w sprawie szczegółowych warunków technicznych dla znaków i sygnałów drogowych oraz urządzeń bezpieczeństwa ruchu drogowego i warunków ich umieszczania na drogach (Dz.U. z 2003, nr 220, poz. 2181 z późniejszymi zmianami).
   - Rozporządzenie Ministra Infrastruktury z dnia 23 września 2003r., w sprawie szczegółowych warunków zarządzania na drogach, oraz wykonania nadzoru nad tym zarządzaniem (tekst jednolity, Dz.U. z 2017, poz. 784, z późniejszymi zmianami)
   - Rozporządzenie Ministra Infrastruktury z dnia 6 lutego 2003r., w sprawie bezpieczeństwa i higieny pracy podczas wykonywania robót budowlanych. (Dz.U. 12003, nr 47, poz. 401, z późniejszymi zmianami)
   - Podkład sytuacyjno-wysokościow) w skali 1: 500

2. Zakres opracowania:

Niniejszy projekt pokazuje sposób stałej organizacji ruchu dla odcinka drogi powiatowej nr 1274K relacji Proszowice-Koszyce, w m. Stogniowice.
Wynika przede wszystkim z konieczności zapewnienia prawidłowego bezpieczeństwa ruchu drogowego w rejonie przejścia dla pieszych.

3. Charakterystyka drogi:

Droga powiatowa nr 1274K w m. Stogniowice, gm. Proszowice:

- standard techniczny: klasa Z - zbiorcza
- prędkość projektowa Vp=30km/h
- kategoria mchu: KR 2
- szerokość jezdni : 5,50m
- spadek poprzeczny nawierzchni: 2,0%,

Droga powiatowa nr 1274K w m. Stogniowice gmina Proszowice, jest drogą jednojezdniową, dwupasową, dwukierunkową.

Droga posiada będzie nawierzchnię bitumiczną o szerokości 5,50m.

Odcinek drogi objęty opracowaniem zlokalizowany jest częściowo w terenie zabudowanym.

4. Stan istniejący

Na odcinku objętym opracowaniem występuje oznakowanie pionowe przedstawione na rysunku nr 2 kolorem niebieskim niniejszego opracowania.

5. Termin Wprowadzenia Docelowej Organizacji Ruchu:

Planowany termin wprowadzenia Zmiany Docelowej Organizacji Ruchu —2023r.

6. Uwagi ogólne:

- Wszystkie użyte do oznakowania znaki drogowe, tablice informacyjne, oświetlenie ostrzegawcze i inne urządzenia ostrzegawczo-zabezpieczające winny odpowiadać pod każdym względem (kolorystyka, wielkość, sposób ustawienia, itp.) przewidzianym dla nich warunkach technicznych zawartych w instrukcjach cytowanych na wstępie przepisach szczegółowych
- Wielkość, wymiary, widoczność, barwę, odblaskowość oraz sposób zamocowania i ustawiania znaków wykonać zgodnie z instrukcjami i przepisami podanymi w punkcie 1 niniejszego opisu.
- Do zastosowania należy używać materiałów pełnowartościowych zgodnie z obowiązującymi normami.
- Wykonawca powinien znać przepisy, normy i prawa związane z wykonywaną branżą;
- Oznakowanie poziome wykonać z mas plastycznych układanych na zimno o grubości 2,0÷2,5mm z dodatkiem mikrokulki szklanej .

Załącznik Nr 1: Wymiary projektowanych znaków.

Grupy znaków	Symbol	Kategorie znaków				
		A - Ostrzegawcze	B- Nakazu	C- Zakazu	D-Informacyjne	
		Długość boku	Średnica		Długość podstawy	Wysokość n=(0,1,2)
Wielkie	W	1200	1000		1200	1200+300n
Duże	D	1050	900		900	900+225n
Średnie	S	900	800		600	600+150n
Małe	M	750	600		600	600+150n
Mini	MI	600	400		400	400+100n

Tabela. Podstawowe wymiary znaków kategorii A, B, C i D (wymiary podano w mm)

Załącznik Nr 2: Możliwe sposoby umieszczania znaków:

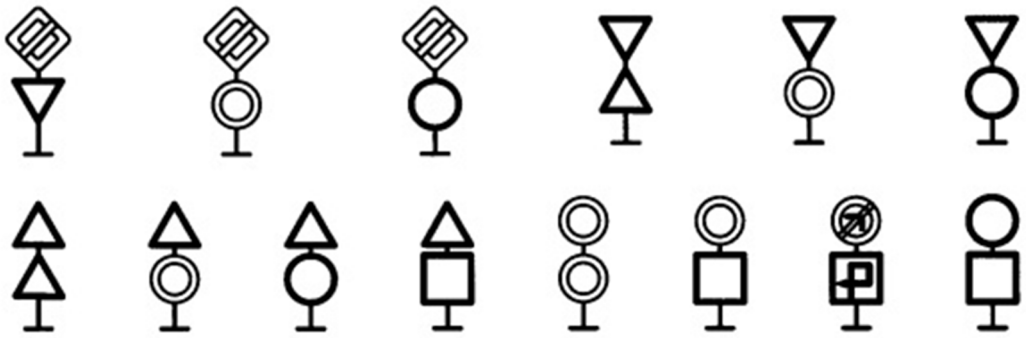

Rys. 1. Sposoby umieszczania dwóch znaków w układzie pionowym

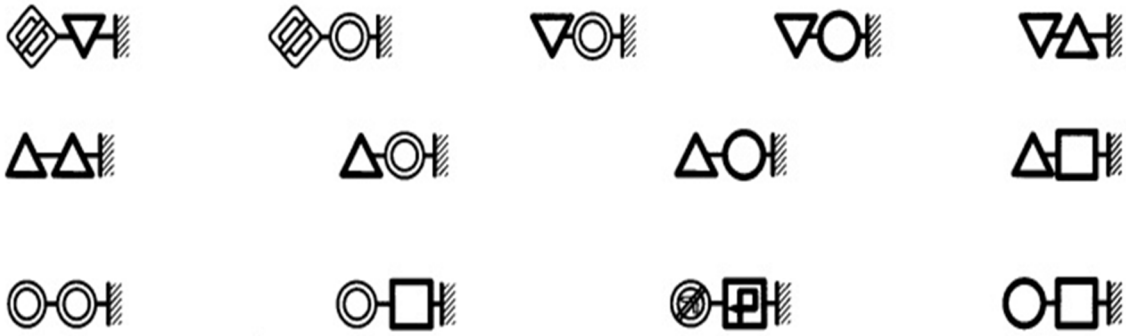

Rys. 2. Możliwe sposoby umieszczania dwóch znaków w układzie poziomym

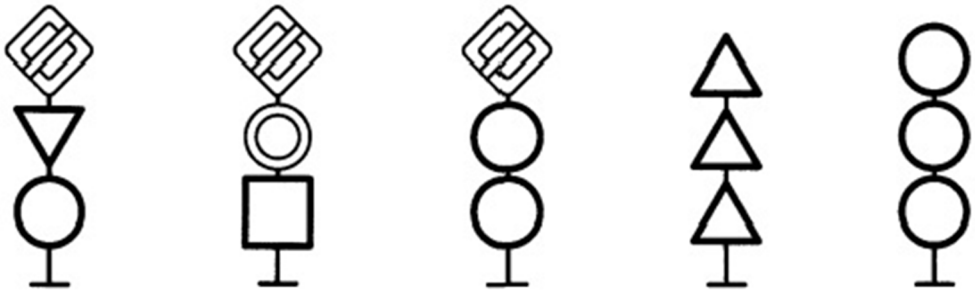

Rys. 3. Sposoby umieszczania trzech znaków w układzie pionowym

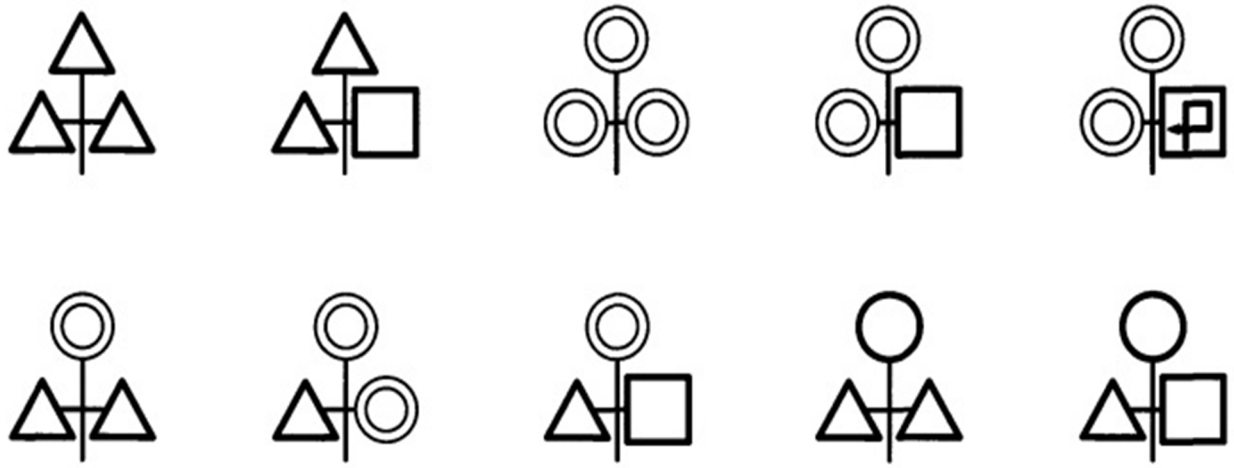

Rys. 4. Sposoby umieszczania trzech znaków w układzie poziomym

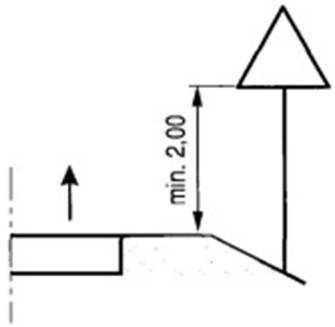

a) Kategorii A, B, C, D, F, G na drogach

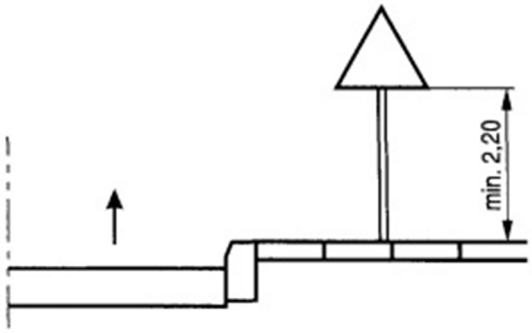

b) Kategorii A, B, C, D, F, G na ulicach

Rys. 5. Wysokość umieszczania znaków

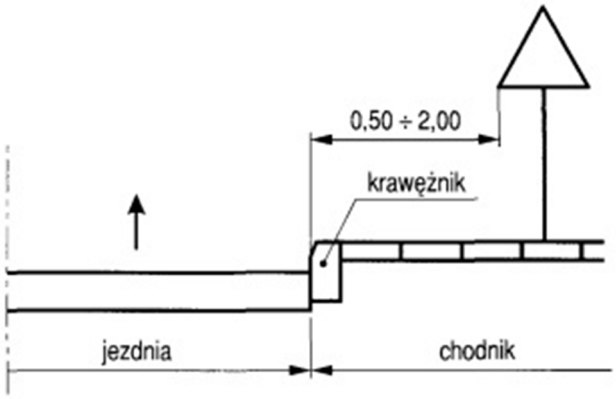

Rys. 6. Odległości umieszczania znaków

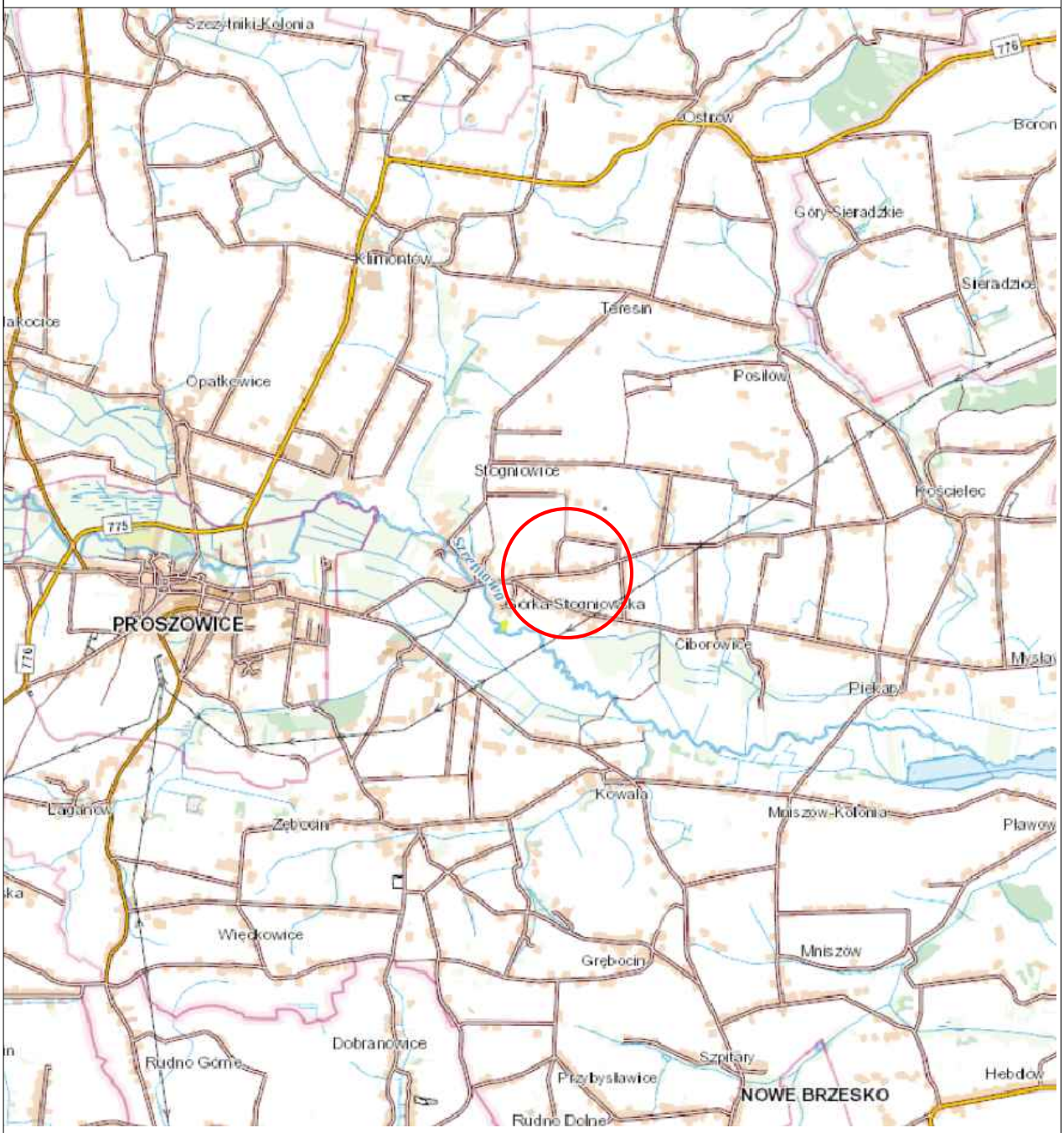

Powiat Proszowicki **ul. 3 Maja 72** **32-100 Proszowice**	*Inwestor:* *Opracował:* *Nazwa opracowania:*	**INGHA PRE** **Agnieszka Podsiadło** **ul. Warszawska 24** **32-200 Miechów**	

Projekt docelowej organizacji ruchu dla odcinka drogi powiatowej
nr 1274K relacji Proszowice – Koszyce, w m. Stogniowice, gm. Proszowice

Gmina: Proszowice	*Powiat:* PROSZOWICKI	*Województwo:* MAŁOPOLSKIE	
Część projektu:	DOCELOWA ORGANIZACJA RUCHU	*Skala:*	1:15000
Funkcja:	*Imię i Nazwisko:*	*Branża:* DROGOWA	*Nr uprawnień:*	*Podpis:*
Opracowujący:	mgr inż. Mariusz Mucha		
Nazwa rysunku:	Orientacja	*Nr rys.:*	1

Miechów, luty 2023r.

DOC_230224

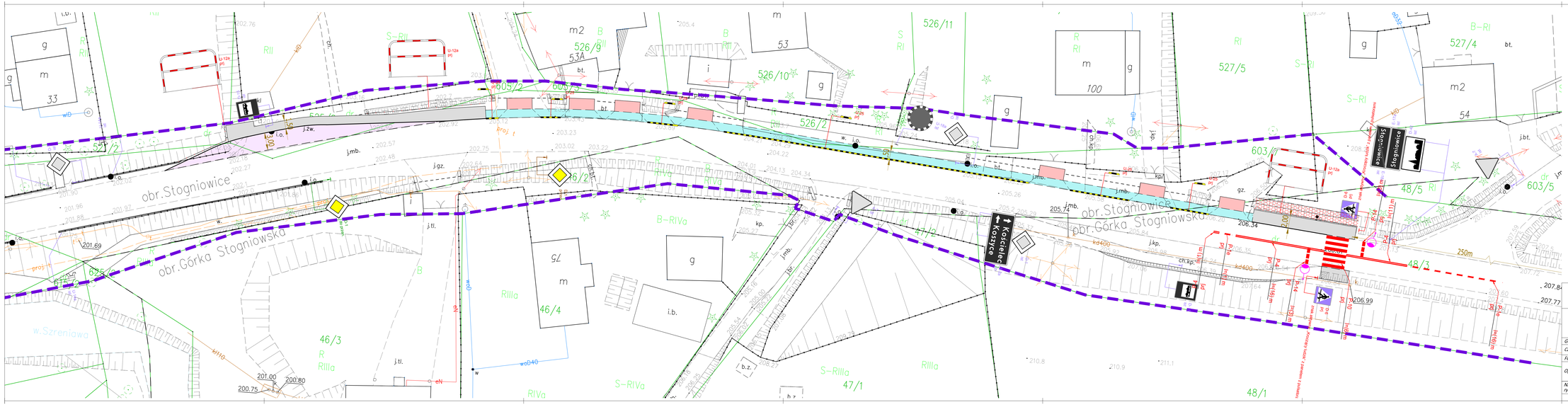

LEGENDA:

- PROJEKTOWANA OŚ DROGI
- PROJEKTOWANY KRAWĘŻNIK BETONOWY WYSOKI
- PROJEKTOWANY KRAWĘŻNIK BETONOWY OBNIŻONY
- PROJEKTOWANY KRAWĘŻNIK BETONOWY 12x25cm
- PROJEKTOWANE OBRZEŻE BETONOWE
- PROJEKTOWANA KRAWĘŻEK ZAŚCIU
- PROJEKTOWANY CHODNIK Z KOSTKI BETONOWEJ
- PROJEKTOWANE POBOCZE Z KOSTKI BETONOWEJ
- ZJAZDY Z KOSTKI BETONOWEJ
- PROJEKTOWANE UMOCNIENIE SKARPY
- PROJEKTOWANE OŚWIETLENIE PRZEJŚCIA DLA PIESZYCH
- PROJEKTOWANE OZNAKOWANIE POZIOME
- ISTNIEJĄCE OZNAKOWANIE POZIOME
- ISTNIEJĄCE OZNAKOWANIE PIONOWE
- PROJEKTOWANE OZNAKOWANIE PIONOWE

Powiat Proszowicki ul. 3 Maja 72 32-100 Proszowice	Inwestor: Opracował: Nazwa opracowania:	INGHA PRE Agnieszka Podsiadło ul. Warszawska 24 32-200 Miechów	
Projekt docelowej organizacji ruchu dla odcinka drogi powiatowej nr 1274K relacji Proszowice – Koszyce, w m. Stogniowice, gm. Proszowice			
Gmina: Proszowice	Powiat: PROSZOWICKI	Województwo: MAŁOPOLSKIE	
Część projektu:	DOCELOWA ORGANIZACJA RUCHU	Skala:	1:500
Funkcja:	Imię / Nazwisko: Branża: DROGOWA	Nr uprawnień:	Podpis:
Opracowujący:	mgr inż. Mariusz Mucha		
Nazwa rysunku:	Plan sytuacyjny	Nr rys.:	2
Miechów, luty 2023r.			